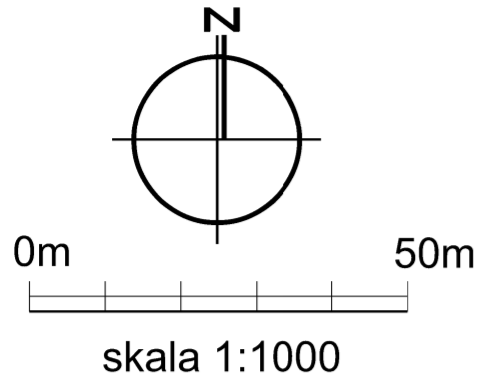


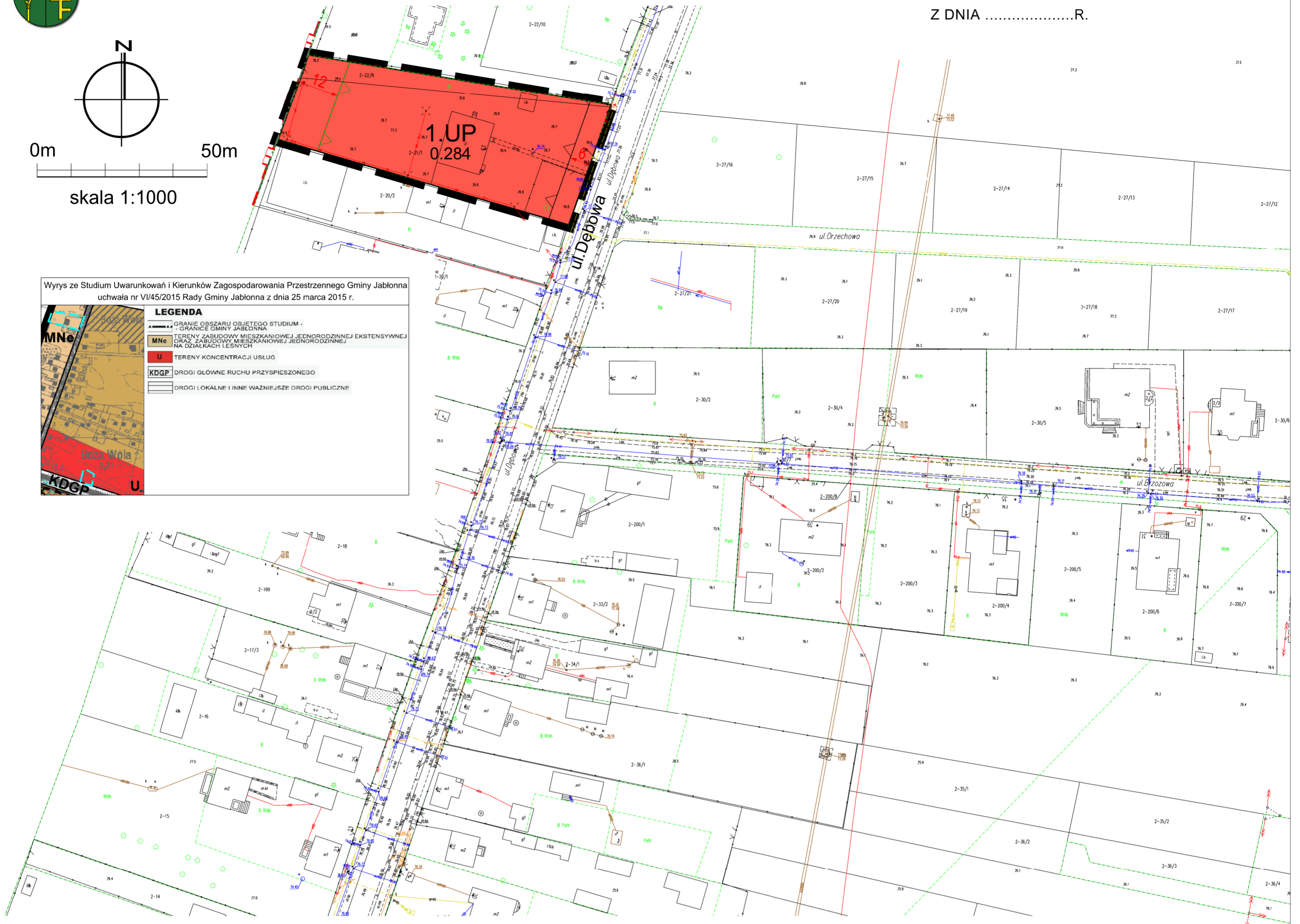


Miejscowy plan zagospodarowania przestrzennego gminy Jabłonna dla północno-zachodniej części wsi Boża Wola - część II

ZAŁĄCZNIK NR 1 DO UCHWAŁY NR .....  
RADY GMINY JABŁONNA  
Z DNIA .....R.



Wyrzys ze Studium Uwarunkowań i Kierunków Zagospodarowania Przestrzennego Gminy Jabłonna uchwała nr VI/45/2015 Rady Gminy Jabłonna z dnia 25 marca 2015 r.



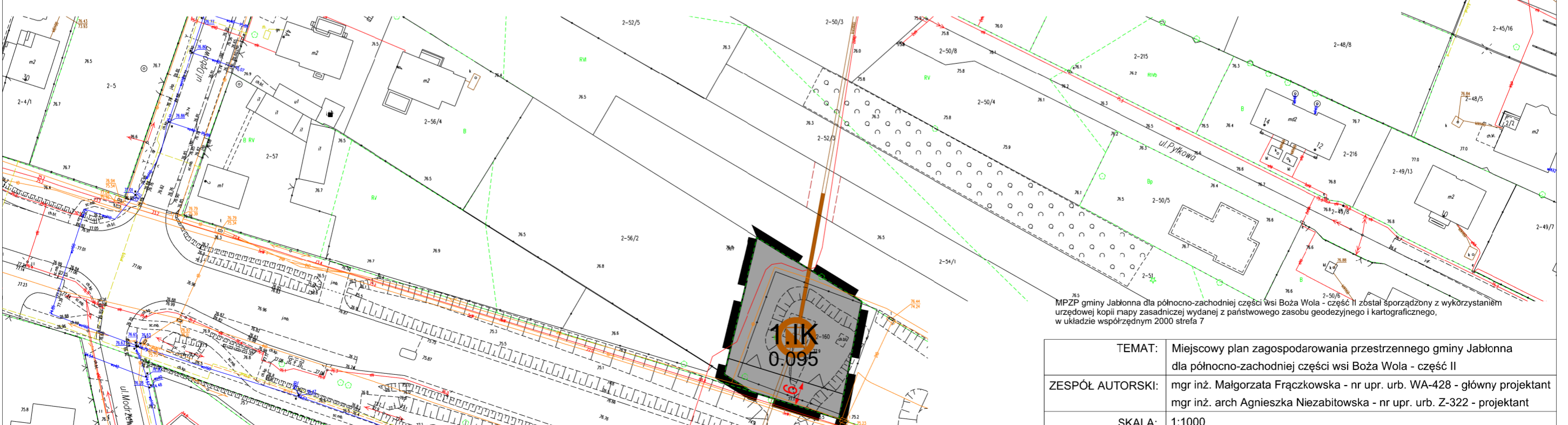
**LEGENDA:**

**OBOWIĄZUJĄCE USTALENIA PLANU.**

- Granica obszaru objętego planem
- Linia rozgraniczająca tereny o różnym przeznaczeniu i różnych zasadach zagospodarowania
- Nieprzekraczalna linia zabudowy
- Nieprzekraczalna linia zabudowy od lasu
- UP Teren zabudowy usług publicznych
- IK Teren infrastruktury kanalizacyjnej

**INFORMACYJNE ELEMENTY PLANU.**

- Granica gminy
- Sieć kanalizacyjna tłoczna
- Przepompownia ścieków
- Granica Obszaru Natura 2000 - Ostoja Nowodworska



MPZP gminy Jabłonna dla północno-zachodniej części wsi Boża Wola - część II został sporządzony z wykorzystaniem urzędowej kopii mapy zasadniczej wydanej z państwowego zasobu geodezyjnego i kartograficznego, w układzie współrzędnych 2000 strefa 7

TEMAT:	Miejscowy plan zagospodarowania przestrzennego gminy Jabłonna dla północno-zachodniej części wsi Boża Wola - część II
ZESPÓŁ AUTORSKI:	mgr inż. Małgorzata Frączkowska - nr upr. urb. WA-428 - główny projektant mgr inż. arch Agnieszka Niezabitowska - nr upr. urb. Z-322 - projektant
SKALA:	1:1000